









Tappa
18
cronotabella

FAI DELLA PAGANELLA - PIEVE DI SOLIGO

km 171

giovedì 28 maggio 2026

D = 2050 m

| Quota | | | DISTANZE | | | ORA DI PASSAGGIO | | | |
|---|------------|--------------------------------|---------------|---|--------------------|------------------|--------------|--------------|--------------|
| | | | par- ziali | per- corse | da per- correre | media km/ora | | | |
| | | | | | | 47 | 45 | 43 | |
| PROVINCIA DI TRENTO | | | | | | | | | |
| | | | >>>>> | | | | | | |
|  | 956 | FAI DELLA PAGANELLA | ↑ | Start Village | 10.2 | | 13.15 | 13.15 | 13.15 |
|  | 230 | FAI DELLA PAGANELLA | ↑ | km 0 | 0.0 | 0.0 | 171.0 | 13.30 | 13.30 |
| | 218 | San Michele all'Adige | ↔ | ss.12 | 4.7 | 4.7 | 166.3 | 13.35 | 13.35 |
| | 208 | Nave San Felice | ↔ | ss.12 | 3.7 | 8.4 | 162.6 | 13.39 | 13.40 |
| | 228 | Lavis | ↑ | ss.12 | 3.9 | 12.3 | 158.7 | 13.44 | 13.45 |
| | 198 | Gardolo | ↔ | Exit Gardolo/Roncafort - v.Don Milani | 3.7 | 16.0 | 155.0 | 13.49 | 13.50 |
| | 266 | Trento | ↔ | v.Muralta-v.alle Coste | 4.5 | 20.5 | 150.5 | 13.55 | 13.56 |
| | 444 | Civezzano | ↔ | sp.17 | 5.6 | 26.1 | 144.9 | 14.02 | 14.04 |
| | 542 | Madrano | ↔ | sp.107 | 3.8 | 29.9 | 141.1 | 14.08 | 14.09 |
| | 473 | Pergine Valsugana | ↔ | v.Venezia-sp.228 | 5.1 | 35.0 | 136.0 | 14.14 | 14.16 |
|  | 480 | galleria | ↑ | 54m | 8.6 | 43.6 | 127.4 | 14.25 | 14.27 |
| | 485 | Levico Terme | ↑ | sp.228 | 0.3 | 43.9 | 127.1 | 14.25 | 14.28 |
| | 473 | Roncegno Terme | ↔ | sp.65dir | 10.7 | 54.6 | 116.4 | 14.38 | 14.41 |
| | 386 | Borgo Valsugana | ↑ | sp.169 | 4.4 | 59.0 | 112.0 | 14.43 | 14.47 |
| | 350 | Ingresso ss.47 | ↑ | Svinc. di Strigno-ss.47 | 4.3 | 63.3 | 107.7 | 14.49 | 14.52 |
| | 252 | Svinc. di Grigno | ↑ | ss.47 | 10.3 | 73.6 | 97.4 | 15.01 | 15.05 |
| | 214 | Uscita per Primolano/Enego | ↔ | sp.76 | 8.8 | 82.4 | 88.6 | 15.12 | 15.16 |
| PROVINCIA DI VICENZA | | | | | | | | | |
| | 218 | Primolano | ↔ | sp.50bis | 2.1 | 84.5 | 86.5 | 15.15 | 15.19 |
| PROVINCIA DI BELLUNO | | | | | | | | | |
|  | 350 | Fastro | ↑ | (Le Scale di Primolano)-ss.50bis | 3.2 | 87.7 | 83.3 | 15.22 | 15.27 |
| | 319 | Arsiè | ↑ | ss.50bis | 5.1 | 92.8 | 78.2 | 15.28 | 15.34 |
| | 318 | Seren del Grappa (Santa Lucia) | ↑ | ss.50 | 7.9 | 100.7 | 70.3 | 15.38 | 15.44 |
| | 269 | Feltre | ↑ | v.M.Grappa | 5.3 | 106.0 | 65.0 | 15.44 | 15.50 |
| | 238 | Anzù | ↑ | sr.348 | 2.9 | 108.9 | 62.1 | 15.48 | 15.54 |
| | 264 | Quero | ↑ | v.Nazionale | 12.7 | 121.6 | 49.4 | 16.04 | 16.11 |
| | 192 | Fener | ↑ | sr.348 | 2.1 | 123.7 | 47.3 | 16.07 | 16.14 |
| PROVINCIA DI TREVISO | | | | | | | | | |
| | 252 | Valdobbiadene | ↔ | V.Roma-sp.36 | 5.5 | 129.2 | 41.8 | 16.14 | 16.21 |
|  | 304 | Guia | ↑ | sp.36 | 6.2 | 135.4 | 35.6 | 16.22 | 16.29 |
| | 384 | Combai | ↑ | sp.36 | 3.0 | 138.4 | 32.6 | 16.26 | 16.34 |
| | 263 | Miane | ↑ | sp.36 | 2.4 | 140.8 | 30.2 | 16.29 | 16.37 |
| | 199 | Follina | ↑ | sp.4 | 2.6 | 143.4 | 27.6 | 16.32 | 16.40 |
| | 232 | Lago | ↔ | sp.635 | 8.3 | 151.7 | 19.3 | 16.42 | 16.51 |
| | 269 | Tarzo | ↑ | sp.635 | 2.1 | 153.8 | 17.2 | 16.45 | 16.54 |
|  | 274 | Red Bull km | ↑ | sp.635 | 0.5 | 154.3 | 16.7 | 16.45 | 17.04 |
| | 102 | Bv. per Ca' del Poggio | ↔ | v.d.Pascoli | 6.3 | 160.6 | 10.4 | 16.53 | 17.02 |
|  | 242 | Muro di Ca' del Poggio | ↔ | sp.37 | 1.1 | 161.7 | 9.3 | 16.57 | 17.06 |
| | 262 | San Pietro di Feletto | ↑ | sp.37 | 1.2 | 162.9 | 8.1 | 16.58 | 17.08 |
| | 203 | Refrontolo | ↑ | sp.36-sp.85bis | 3.2 | 166.1 | 4.9 | 17.02 | 17.12 |
|  | 135 | PIEVE DI SOLIGO | ↑ | P.Vitt.Emanuele II | 4.9 | 171.0 | 0.0 | 17.07 | 17.18 |

NOTE:

 Red Bull km

km 154.3


 Traguardi Volanti / Intermediate Sprints:

km 135.4 - Guia


 Gran Premio della Montagna:


km 87.7 - Fastro - m 350 (3ª cat.)

km 161.7 - Muro di Ca' del Poggio - m 242 (4ª cat.)

 Feed/Litter zone: km 28.6 - 53.3 - 119.1- 143.8

 Bidon/Litter zone: km 85.5

 Litter zone: km 162

 Galleria/Tunnel: km 43.6

 Passaggio a Livello/Level Crossing: km

Tappa
18
cronotabella

FAI DELLA PAGANELLA - PIEVE DI SOLIGO

giovedì 28 maggio 2026

| Prov/com | Distanza | Località | DIR | via | km 171 |
|------------------------------|----------|-----------------------|-----|---------------|--|
| TRENTO | | | | | |
| <i>Fai della Paganella</i> | | | | | |
| | | FAI DELLA PAGANELLA | ↑ | Start Village | |
| | | | ↑ | sp.64 | via Guglielmo Marconi |
| | | | ↑ | sp.64 | via Trento |
| | | | ↑ | sp.64 | |
| <i>Mezzolombardo</i> | | | | | |
| | | | ↑ | sp.64 | |
| | | | ↗ | ss.43 | via Cavalleggeri Udine |
| | | | ↑ | ss.43 | via Cavalleggeri Udine |
| | | | ↑ | | km 0 |
| | | Mezzolombardo | ↑ | ss.43 | via 4 Novembre |
| | | | ↑ | ss.43 | via 4 Novembre |
| | | | ↑ | ss.43 | via Alcide de Gasperi |
| | | | ↑ | ss.43 | via Guido Fiorini |
| | | | ↑ | ss.43 | (vicino Cittadella del Vino) via Tonale |
| <i>San Michele all'Adige</i> | | | | | |
| | | | ↑ | ss.43 | via Tonale |
| | | | ↑ | ss.43 | sovrappasso ferrovia |
| | | | ↑ | ss.43 | via Tonale |
| | | San Michele all'Adige | ↑ | ss.43 | Svincolo A22 - San Miche all'Adige-Mezzocorona |
| | | | ↗ | ss.12 | via Brennero |
| | | | ↑ | ss.12 | via Brennero |
| <i>Lavis</i> | | | | | |
| | | Nave San Felice | ↑ | ss.12 | via Bolzano |
| | | | ↑ | ss.12 | via Nazionale |
| | | Lavis | ↑ | ss.12 | via Nazionale |
| | | | ↑ | ss.12 | via Nazionale |
| | | | ↑ | ss.12 | ponte S. Giovanni Bosco sul Torrente Avisio |
| <i>Trento</i> | | | | | |
| | | | ↑ | ss.12 | rotatoria, ss.12 |
| | | | ↑ | ss.12 | via Alto Adige |
| | | | ↑ | ss.12 | rotatoria, ss.12 |
| | | | ↑ | ss.12 | via Bolzano |
| | | Gardolo | ↗ | | Exit Gardolo/Roncafort |
| | | | ↗ | | sottopasso ss.12 |
| | | | ↑ | | via Soprasasso |
| | | | ↑ | | rotatoria (contromano) > via Don Lorenzo Milani |
| | | | ↑ | | via Don Lorenzo Milani |
| | | | ↗ | | via Don Lorenzo Milani |
| | | | ↑ | | via di Melta |
| | | | ↑ | | via Centochiavi |
| | | | ↑ | | sottopasso ss.47 |
| | | | ↑ | | via Centochiavi |
| | | | ↑ | | via dei Solteri |
| | | | ↑ | | via San Daniele Comboni |
| | | | ↖ | | via della Spalliera |
| | | Trento | ↖ | | via Muralta |
| | | | ↑ | | incrocio con via Bassano |
| | | | ↑ | | via alle Coste |
| | | | ↗ | | via alla Pelegrina |
| | | | ↑ | | via Don Alfonso Anselmi |
| | | | ↑ | sp.17 | via alla Veduta |
| | | | ↑ | sp.17 | strada Imperiale |
| <i>Civezzano</i> | | | | | |

Tappa
18
cronotabella

FAI DELLA PAGANELLA - PIEVE DI SOLIGO

giovedì 28 maggio 2026

| Prov/com | Distanza | Località | DIR | via | km 171 |
|--------------------------|----------|-------------------|-----|--------|---------------------------------|
| | | | ↑ | sp.17 | |
| | | | ↑ | sp.17 | strada al Forte |
| | | | ↑ | sp.17 | strada alla Fersina |
| | | Civezzano | ↶ | sp.17 | via Alcide De Gasperi |
| | | | ↗ | sp.17 | strada delle Campagne |
| | | | ↑ | sp.17 | |
| | | | ↶ | sp.83 | |
| | | | ↑ | sp.83 | |
| Pergine Valsugana | | | | | |
| | | | ↑ | sp.83 | rotatoria > via di Castel Rocca |
| | | | ↑ | sp.83 | via di Castel Rocca |
| | | Madrano | ↶ | sp.107 | Piazza Giuseppe Prada |
| | | | ↑ | sp.83 | via d'Oltrefersina |
| | | | ↶ | | via della Villa |
| | | | ↑ | | via Lungolago |
| | | | ↶ | sp.66 | |
| | | | ↑ | sp.66 | via al Ponte |
| | | | ↑ | sp.66 | via Regensburger |
| | | | ↶ | | viale dell'Industria |
| | | | ↶ | | viale Dante |
| | | | ↑ | | viale Dante |
| | | Pergine Valsugana | ↶ | | rotatoria > viale Venezia |
| | | | ↑ | | viale Venezia |
| | | | ↶ | sp.228 | via Padova |
| | | | ↑ | sp.228 | |
| Levico Terme | | | | | |
| | | | ↑ | sp.228 | |
| | | | ↑ | sp.228 | viale Trento |
| | | galleria | ↑ | sp.229 | 54m - sottopasso viale Lido |
| | | | ↑ | sp.228 | |
| | | Levico Terme | ↑ | sp.228 | Corso Centrale |
| | | | ↑ | sp.228 | viale Venezia |
| | | | ↑ | sp.228 | via Nazionale |
| Novaledo | | | | | |
| | | | ↑ | sp.228 | via Principale |
| Roncegno Terme | | | | | |
| | | | ↑ | sp.228 | via Nazionale |
| | | | ↶ | sp.65 | |
| | | | ↑ | sp.65 | viale Roma |
| | | Roncegno Terme | ↑ | sp.65 | via Cesare Battisti |
| | | | ↶ | sp.65 | via per Borgo |
| | | | ↑ | sp.65 | sottopasso ss.47 |
| | | | ↶ | sp.109 | |
| Borgo Valsugana | | | | | |
| | | | ↑ | sp.109 | via Roma |
| | | | ↑ | sp.109 | via Lagarione e Brunazzo |
| | | Borgo Valsugana | ↑ | sp.109 | via Fratelli Divina |
| | | | ↑ | sp.109 | via Hippoliti |
| | | | ↑ | sp.109 | via Giurisdicenti Giovanelli |
| | | | ↶ | sp.109 | Corso Vicenza |
| | | | ↑ | sp.109 | Corso Vicenza |
| Castelnuovo | | | | | |
| | | | ↑ | sp.109 | viale Venezia |
| | | Castelnuovo | ↑ | sp.109 | rotatoria - viale Venezia |
| Scurelle | | | | | |

Tappa
18
cronotabella

FAI DELLA PAGANELLA - PIEVE DI SOLIGO

giovedì 28 maggio 2026

| Prov/com | Distanza | Località | DIR | via | km 171 |
|---|----------|--------------------------------|-----|---------------|--|
| | | | ↑ | sp.109 | |
| | | | ↑ | | ingresso ss.47 (contromano) |
| Castel Ivano | | | | | |
| | | Ingresso ss.47 | ↑ | | ingresso ss.47 (contromano) |
| | | | ↑ | ss.47 | |
| Ospedaletto | | | | | |
| | | | ↑ | ss.47 | |
| Grigno | | | | | |
| | | | ↑ | ss.47 | |
| | | Svinc. di Grigno | ↑ | ss.47 | |
| | | | ↑ | ss.47 | |
| VICENZA | | | | | |
| Valbrenta | | | | | |
| | | | ↑ | ss.47 | |
| | | Uscita per Primolano/Enego | ↗ | | rampa uscita per Primolano/Asiago/Enego |
| Enego | | | | | |
| | | | ↑ | sp.76 | Ponte Fiume Brenta |
| | | | ↑ | sp.76 | Ponte Fiume Brenta (contromano) |
| | | | ↖ | | |
| Valbrenta | | | | | |
| | | | ↑ | | rampa sovrappasso ss.47 |
| | | | ↖ | | sovrappasso ss.47 |
| | | | ↖ | | discesa sovrappasso ss.47 |
| | | | ↑ | | via Quattro Cantoni |
| | | | ↑ | | via Circonvallazione |
| | | Primolano | ↗ | | via Capovilla |
| | | | ↑ | | via Libertà |
| | | | ↖ | ss.50bis | via per Belluno |
| | | | ↑ | ss.50bis | "Scale di Primolano" |
| BELLUNO | | | | | |
| Arsiè | | | | | |
| | | | ↑ | ss.50bis | |
| | | Fastro-Scale di Primolano | ↑ | ss.50bis | via Nazionale |
| | | | ↑ | ss.50bis | via Mezzavia |
| | | | ↑ | ss.50bis | via Dante Alighieri |
| | | Arsiè | ↑ | ss.50bis | Piazza Guglielmo Marconi |
| | | | ↑ | ss.50bis | via Primo Maggio |
| | | | ↑ | ss.50bis | Ponte sul T. Cismon |
| Fonzaso | | | | | |
| | | | ↑ | | Loc. Giaroni |
| | | | ↘ | | innesto ss.50bis var. |
| | | | ↑ | ss.50 bis var | |
| Seren del Grappa (poche centinaia di metri) | | | | | |
| | | | ↑ | ss.50 bis var | |
| | | | ↖ | | via Santa Lucia |
| | | Seren del Grappa (Santa Lucia) | ↑ | ss.50 | via Santa Lucia |
| | | | ↑ | ss.50 | via Santa Lucia |
| Feltre | | | | | |
| | | | ↑ | ss.50 | via Culiada |
| | | | ↑ | ss.50 | rotatoria > via Dante Alighieri |
| | | | ↗ | | rotatoria > via 14 Agosto 1866 |
| | | | ↑ | | rotatoria > via Vighignole |
| | | Feltre | ↖ | | rotatoria > via Montelungo |
| | | | ↗ | | via Monte Grappa |

Tappa
18
cronotabella

FAI DELLA PAGANELLA - PIEVE DI SOLIGO

giovedì 28 maggio 2026

| Prov/com | Distanza | Località | DIR | via | km 171 |
|---|----------|--------------------|-----|------------------|--------------------------------|
| | | | ↵ | via Monte Grappa | |
| | | | ↑ | sr.348 | via Trevigiana |
| | | | ↑ | sr.348 | via Feltrina |
| | | Anzù | ↑ | sr.348 | rotatoria con ss.50 bis var |
| | | | ↑ | sr.348 | |
| Setteville | | | | | |
| | | | ↑ | ss.348 | Fraz. Carpen |
| | | | ↑ | ss.348 | Fraz. S.Maria |
| | | | ↗ | | via Campagna Nord |
| | | | ↑ | | via Nazionale |
| | | Quero | ↶ | | via Nazionale |
| | | | ↵ | | via Nazionale |
| | | | ↑ | | Ponte T. Tegerzo |
| | | | ↵ | sp.21 | via Nazionale |
| | | Fener | ↶ | ss.348 | via della Vittoria |
| | | | ↵ | sp.29 | Ponte sul Piave |
| TREVISO | | | | | |
| Segusino (poche centinaia di metri) | | | | | |
| | | | ↑ | sp.29 | |
| | | | ↶ | sp.28 | |
| Valdobbiadene | | | | | |
| | | | ↵ | sp.36 | via Garibaldi |
| | | | ↑ | sp.36 | San Vito di V. - via Garibaldi |
| | | | ↑ | sp.36 | via Garibaldi |
| | | Valdobbiadene | ↵ | | Piazza Guglielmo Marconi |
| | | | ↑ | | via San Martino |
| | | | ↶ | | via Roma |
| | | | ↶ | | viale Vittoria |
| | | | ↑ | | Piazza Guglielmo Marconi |
| | | | ↑ | sp.36 | via Piva |
| | | | ↑ | sp.36 | strada San Pietro |
| | | | ↑ | sp.36 | San Pietro di Barbozza |
| | | | ↑ | sp.36 | |
| | | Santo Stefano | ↑ | sp.36 | Santo Stefano |
| | | | ↑ | sp.36 | |
| | | Guia | ↑ | sp.36 | |
| | | | ↑ | sp.36 | via Madean |
| Miane | | | | | |
| | | | ↑ | sp.36 | via Madean |
| | | Combai | ↑ | sp.36 | via Trento |
| | | | ↑ | sp.36 | |
| | | | ↑ | sp.36 | via San Vito |
| | | Miane | ↑ | sp.36 | via Alcide De Gasperi |
| | | | ↑ | sp.36 | via Roma |
| Follina | | | | | |
| | | | ↑ | sp.36 | |
| | | | ↑ | sp.36 | via Martellini |
| | | | ↑ | sp.36 | via Sanavalle |
| | | Follina | ↑ | sp.36 | via Anacleto Milani |
| | | | ↑ | sp.36 | via Maestra |
| | | | ↵ | sp.4 | via Maestra |
| | | | ↑ | sp.4 | via San Giacomo |
| Cison di Valmarino | | | | | |
| | | | ↑ | sp.4 | via Sanavalle |
| | | Cison di Valmarino | ↑ | sp.4 | via Dante Alighieri |

Tappa
18
cronotabella

FAI DELLA PAGANELLA - PIEVE DI SOLIGO

giovedì 28 maggio 2026

| Prov/com | Distanza | Località | DIR | via | km 171 |
|------------------------------|----------|------------------------|-----|--------|----------------------------------|
| | | | ↑ | sp.4 | via Redipuglia |
| Revine Lago | | | | | |
| | | Lago | ↑ | sp.4 | via Guglielmo Marconi |
| | | | ↗ | sp.635 | |
| | | | ↑ | sp.635 | |
| Tarzo | | | | | |
| | | Tarzo | ↑ | sp.635 | |
| | | | ↗ | sp.635 | via La Corona |
| | | | ↑ | sp.635 | via Roma |
| | | | ↑ | sp.635 | via 25 Aprile |
| | | | ↑ | sp.635 | via Brunella |
| | | | ↑ | sp.635 | via San Francesco |
| | | | ↑ | sp.635 | Corbanese |
| | | | ↑ | sp.635 | via Piave |
| | | | ↑ | sp.635 | rotatoria |
| San Pietro di Feletto | | | | | |
| | | Bv. per Ca' del Poggio | ↑ | sp.635 | via Maset |
| | | | ↗ | | via dei Pascoli |
| | | Muro di Ca' del Poggio | ↑ | | Ca' del Poggio |
| | | | ↗ | sp.37 | via Borgo Antiga |
| | | San Pietro di Feletto | ↑ | sp.37 | via Borgo Antiga |
| | | | ↑ | sp.37 | Piazza Giovanni XXIII |
| | | | ↑ | sp.37 | via Mire |
| Refrontolo | | | | | |
| | | Refrontolo | ↑ | sp.37 | via Mire |
| | | | ↑ | sp.86 | via Mire |
| | | | ↑ | sp.86 | via Cavalieri di Vittorio Veneto |
| | | | ↖ | sp.86 | via della Vittoria |
| | | | ↑ | sp.86 | via della Vittoria |
| | | | ↗ | sp.86 | via della Vittoria |
| Pieve di Soligo | | | | | |
| | | PIEVE DI SOLIGO | ↑ | sp.86 | via Refrontolo |
| | | | ↖ | | via Famiglia Sartori |
| | | | ↑ | | via Famiglia Sartori |
| | | | ↗ | | via Giuseppe Vaccari |
| | | | ↑ | | Piazza Balbi Valier |
| | | | ↑ | | Piazza Vittorio Emanuele II |
| | | | ↑ | | Piazza Vittorio Emanuele II |